




























ÚZEMNÍ STUDIE DOLNÍ VĚSTONICE plochy BR1, BR2, BR3 a BR4

REGULATIVY ZÁVAZNÉ

-  hranice parcel pro veřejné prostranství
-  nová hranice stavebních pozemků pro rodinný dům
-  stávající hranice stavebních pozemků pro rodinný dům
-  regulační stavební čáry pro předsazené garáže rodinných domů
- 2 m od hranice veřejného prostranství
-  Regulační stavební čáry pro rodinné domy
- 4 m od hranice veřejného prostranství
-  - 7 m od hranice veřejného prostranství, nebo podle kóty
-  - 9 m od hranice veřejného prostranství
-  - podle kóty od hranice veřejného prostranství
-  - podle kóty od hranice souseda
-  stavební pozemky typu A
-  stavební pozemky typu B
-  stavební pozemky typu C
-  stavební pozemky typu D
-  stavební pozemky typu E
-  stavební pozemky typu F
-  stavební pozemky typu G
-  veřejná prostranství - parky, sportovní plochy
-  veřejná prostranství - doprovodná zelen' podél komunikací
-  veřejná prostranství - sběrná místa tříděných odpadů
-  komunikace pro motorovou dopravu vč. dopravně zklidněných
-  komunikace pro pěší
-  parkovací stání, parkovací pruhy (povrch barevná zámková dlažba)
-  přechody pro chodce na zvýšeném prahu
-  zasakovací příkopy

INFORMATIVNÍ ÚDAJE

-  území řešené územní studií
-  720m² orientační výměra pozemků
-  stávající parcely (DKM)



HLAVNÍ VÝKRES

Pořizovatel: Městský úřad Mikulov
Projektant: AR projekt, s.r.o., Hviezdoslavova 29, 627 00 Brno
Datum zpracování: 11/2015
Vedoucí projektant: Ing. arch. Milan Hučík
Vpracoval: Ing. arch. Milan Hučík
Ing. Zita Strejčková

1 : 1000

1

