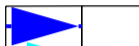






ÚZEMNÍ STUDIE DOLNÍ VĚSTONICE plochy BR1, BR2, BR3 a BR4



REGULATIVY ZÁVAZNÉ

— hranice parcel pro veřejné prostranství

TECHNICKÁ INFRASTRUKTURA

 hlavní přívodní vodovodní řad
 vodovod
 kanalizace splašková
 kanalizace dešťová
 zasakovací příkopy

INFORMATIVNÍ ÚDAJE

 území řešené územní studií
 stávající parcely (DKM)



VÝKRES TECHNICKÉ INFRASTRUKTURY -
VODOVODY A KANALIZACE

1 : 1000

Pořizovatel: Městský úřad Mikulov
 Projektant: AR projekt, s.r.o., Hviezdoslavova 29, 627 00 Brno
 Datum zpracování: 11/2015
 Vedoucí projektant:
 Ing. arch. Milan Hučík

Vypracoval:
 Ing. arch. Milan Hučík
 Ing. Zita Strejčková

3