



Zamek - Muzeum Regionalne w Mikulovie

Dawny zamek Lichtensteinów, a później Dietrichsteinów, od kilku stuleci jest majestatyczną dominantą Mikulova. Do najciekawszych części barokowego zamku należą biblioteka zamkowa i sala rodowa. Znajduje się tu również wiele interesujących wystaw.

📍 Zamek 1/4 📞 777 061 230
@ rmm@rmm.cz 🌐 www.rmm.cz

📅 kwiecień, październik, listopad Pt.–Niedz.: 9–16; maj, czerwiec, wrzesień: Wt.–Niedz.: 9–17; lipiec, sierpień Pn.–Niedz.: 9–18

Zwiedzanie z przewodnikiem:
Od gotyku do imperium; Galeria Dietrichsteina; Pragnienie i godność; Biblioteka Zamkowa; Piwnica zamkowa z gigantyczną beczką; Wycieczki rodzinne (dzieci) (lipiec, sierpień)

Zwiedzanie bez przewodnik:
Rzymianie i Germani w krainie pod Palawą, Z winem przez wieki; Kaplica zamkowa; Wystawy sezonowe

Ogród zamkowy

Został założony przez kardynała Franciszka Dietrichsteina podczas wspólnie przebudowy renesansowego zamku na reprezentacyjną pałac (1624 r.) Obecna kompozycja ogrodu nawiązuje do pierwotnego ogrodu włoskiego baroku.



Historyczny rynek

Historyczne jądro miasta jest częścią miejskiego obszaru ochrony zabytków. Do najważniejszych budowli na placu należy dom U Rytirů z renesansowymi sgraffiti ze scenami biblijnymi i antycznymi, domy kanoników, rzeźba Trójcy Świętej, zwana też Kolumną Zarazy, czy XVIII-wieczna fontanna z posągami Pomony.



Grobowiec Dietrichsteinów

Pierwotny kościół pw. św. Anny z repliką Świętej Chaty z Loreto we Włoszech, został przebudowany na grobowiec rodziny Dietrichsteinów po niszczącym pożarze miasta w 1784 roku. Szczątki członków danego rodu zostały następnie przeniesione do grobowca.

📍 Náměstí 5 📞 720 151 793, 724 987 900
@ tic@ticmikulov.cz 🌐 www.mikulov.cz

📅 aktualne informacje o godzinach otwarcia w Centrum Informacji Turystycznej w Mikulovie

📄 normalny 120 CZK, ulgowy 70 CZK, rodzinny 310 CZK; dodatkowa opłata za tłumaczenie ustne komentarza na język obcy (Nj, Aj) 100% do ceny biletu



Zabytki sakralne

Kościół z czterokondygnacyjną renesansową wieżą jest najważniejszą budowlą sakralną w mieście. W ołtarzu północnej kaplicy Matki Bożej z Loreto znajduje się figura Madonny z Dzieciątkiem wykonana z drewna cederowego.

📍 Kostelní náměstí 3
🌐 www.farnostimikulovska.cz
📅 styczeń–grudzień Pn.–Niedz.: 10–17

Wieża kościelna

Niepowtarzalny widok z wieży kościoła św. Wacława można podziwiać po pokonaniu 135 stopni. Na piętrach wieży odbywają się wystawy lokalnych artystów, można też zobaczyć gigantyczne dzwony z XVII wieku czy oryginalny nie używany mechanizm zegarowy.

📍 Kostelní náměstí 3 📞 739 313 415
@ kostelnivezmikulov@gmail.com 🌐 www.kostelnivez.cz

📅 kwiecień, październik Pt.–Niedz.: 10–18; maj Pt.–Niedz.: 10–19; czerwiec Cz.–Niedz.: 10–20; lipiec Pn.–Niedz.: 10–21; sierpień Pn.–Niedz.: 10–20; wrzesień Pn.–Niedz.: 10–19; listopad Sob.: 10–17, Niedz.: 10–14

📄 normalny 50 CZK, ulgowy 30 CZK (dzieci do 15 lat, seniorzy 65+), rodzinny 120 CZK (2 dorośli z nieograniczoną liczbą dzieci do 15 lat), całoroczny nieograniczony wstęp 200 CZK

Kostnica (Ossuarium)

Znajduje się on pod kościołem w krypcie Lobkowiczów.

📍 Kostelní náměstí 3 📞 739 313 415
@ kostelnivezmikulov@gmail.com 🌐 www.kostelnivez.cz

📅 kwiecień, październik Pt.–Niedz.: 10–18; maj Pt.–Niedz.: 10–19; czerwiec Cz.–Niedz.: 10–20; lipiec Pn.–Niedz.: 10–21; sierpień Pn.–Niedz.: 10–20; wrzesień Pn.–Niedz.: 10–19; listopad Sob.: 10–17, Niedz.: 10–14

📄 wstęp wolny

Kościół pw. św. Jana Chrzciciela

Barokowy kościół, należący do Gimnazjum Pijarów, kryje w sobie piękny obraz czołowego malarza barokowego F. A. Maulbertsch z połowy XVIII wieku. Obecnie kościół jest zamknięty z powodu rozległej rekonstrukcji.


📍 Komenského 38
🌐 www.farnostimikulovska.cz

Kościół pw. św. Mikołaje

Pierwotnie ewangelicki kościół św. Mikołaja wybudowano w stylu neogotyckim w 1903 roku na potrzeby miejscowych niemieckich ewangelików. W drugiej połowie lat 90. XX w. został on przekształcony w cerkiew prawosławną. Pierwotne oryginalne malowidła ściennie odrestaurował malarz Nikos Armutidis.

📍 Pravoslavná církevní obec v Mikulově, Nádražní 27
📞 723 984 537

@ flaviu.badelita@seznam.cz 🌐 www.pravoslavmikulov.wz.cz
📅 całorocznie podczas nabożeństw lub po uzgodnieniu telefonicznym



Zabytki społeczności żydowskiej

Gmina Żydowska w Mikulovie była od połowy XVI wieku ośrodkiem politycznym, kulturalnym i duchowym morawskich Żydów oraz siedzibą morawskiego rabina okręgowego. W pierwotnej dzielnicy żydowskiej zachowało się wiele oryginalnych domów. Polecamy spacer po ścieżce przyrodniczej Dzielnicy Żydowskiej, która obejmuje także synagogę, mykwę i cmentarz żydowski.

Synagoga

Pierwotnie renesansowy budynek, przebudowany w stylu barokowym na oryginalną przestrzeń sklepioną czterema kopułami, reprezentuje ostatnią zachowaną synagogę typu polskiego w naszej Rzeczypospolitej. W synagodze znajduje się wystawa Rabin Löw i oświaty żydowskiej na Morawach.

📍 Husova 13 📞 727 914 223
@ synagoga@rmm.cz 🌐 www.rmm.cz

📅 kwiecień, październik, listopad Pt.–Niedz.: 9–12, 13–16; maj, czerwiec, wrzesień Wt.–Niedz.: 9–12, 13–17; lipiec, sierpień Pn.–Niedz.: 9–12, 13–18

📄 www.rmm.cz

Mikve – łaźnia żydowska

Łaźnia żydowska służyła do symbolicznego rytualnego oczyszczania się ortodoksyjnych Żydów przed rozpoczęciem szabatu i świąt. Znajduje się w miejscu dawnego Placu Łaźniowego. Jest to murowany zbiornik w kształcie sześcianu. Zawyczaj schodziło się na dno za pomocą 5–7 stopni. Kąpiel musiała zawierać czystą wodę naturalną.

📍 Brněnská (U Staré brány) 📞 731 484 500
@ info@zidovskyrhbitovmikulov.cz 🌐 www.zidovskyrhbitov.cz
📅 cały rok 📄 wstęp wolny

Cmentarz żydowski i sala ceremonialna

Cmentarz żydowski jest jednym z najważniejszych i największych na ziemiach czeskich. Znajduje się tu do 4000 stojących


nagrobków, wśród których można zobaczyć nagrobki typu renesansowego, barokowego i klasycystycznego. Żydowska sala pogrzebowa została wybudowana w 1898 r. Obecnie w muzeum znajduje się wystawa poświęcona historii mikulowskiej gminy żydowskiej i cmentarza.

📍 Kozí hrádek 11 📞 731 484 500
@ info@zidovskyrhbitovmikulov.cz

🌐 www.zidovskyrhbitovmikulov.cz

📅 kwiecień Wt.–Niedz.: 10–16; maj, czerwiec Wt.–Niedz.: 10.00–17.00; lipiec–wrzesień Pn.–Niedz.: 10–18, październik Sob.–Niedz.: 10–16

📄 normalny 40 CZK, ulgowy 25 CZK (dzieci, studenci, emeryci)



Svatý kopeček (Święta Górką)

Jest to jeden z najważniejszych zabytków przyrody w Mikulovie. Ze względu na bogate występowanie chronionych i rzadkich gatunków roślin i zwierząt, w 1946 r. obszar ten został uznany za rezerwat przyrody. Z tradycją pielgrzymkową i tutejszą przyrodą można zapoznać się na Szlaki dydaktycznym na Świętą Górkę.

Droga Krzyżowa na Świętą Górkę

Jest to jedna z najstarszych dróg krzyżowych na ziemiach czeskich. Jej założycielem był właściciel dóbr mikulowskich, kardynał Franciszek z Dietrichsteinu. Składa się w sumie z siedemnastu murowanych budynków - czternastu kaplic, kaplicy św. Sebastiana, dzwonnicy i kaplicy Grobu Pańskiego. W 2018 r. została uznana za narodowy zabytek kult.

Kapliczki

Pierwotnie na Świętej Górcie znajdowało się tylko siedem wolnostojących figur przedstawiających stacje Męki Pańskiej. Posągi zostały następnie ukryte w nowo wybudowanych murowanych kaplicach. Później wybudowano jeszcze kolejnych siedem kaplic.

Kaplica św. Sebastiana

Kaplicę wybudował Franciszek z Dietrichsteinu, aby podziękować Bogu za przezwyciężenie epidemii dżumy. Kamień węgielny położono w 1623 r. i była to pierwsza budowla Drogi Krzyżowej na Świętej Górcie.

📍 www.farnostimikulovska.cz
📅 czerwiec–sierpień: do oglądania przez kratę

Dzwonnica

Wolnostojąca dzwonnica została ukończona w 1632 r. Na przestrzeni wieków dzwonnica była wielokrotnie uszkodzana, zarówno przez podmuchy wiatru, jak i przez pożary wywołane uderzeniami piorunów. Ostatnia renowacja dzwonnicy została przeprowadzona w 2015 r.

🌐 www.farnostimikulovska.cz

Grób Pański

Kaplica jest kopią oryginalnego Grobu Pańskiego w Jerozolimie, gdzie Jezus został złożony po ukrzyżowaniu. Figura zmarłego Jezusa Chrystusa znajduje się w mniejszym pomieszczeniu z tyłu.



Kozí hrádek (Kozí Gródek) – wieża widokowa

Już w XV wieku na Kozim Wzgórzu wybudowano dwupiętrową twierdzę artyleryjską Kozí Gródek z galerią i strzelnicami, która od bardzo dawna zapewniała miastu ochronę.

📞 777 021 681
@ obchod@vinnysklepuhrdlicku.cz 🌐 www.mikulov.cz
📅 jeśli flaga jest wywieszona, w przeciwnym razie na podstawie rezerwacji telefonicznej

📄 normalny 30 CZK, ulgowy 20 CZK, rodzinny 80 CZK (rodzice i nieograniczona liczba dzieci), dzieci od 7 lat, studenci, seniorzy 15 CZK, dzieci do 6 lat i osoby niepełnosprawne wstęp wolny



Portz Insel


Znajduje się 5 km na południowy wschód od centrum Mikulova, na wzniesieniu zwanym Tichý ostrov/Cicha wyspa (dawniej Portz Insel). Ścieżka dydaktyczna Portz Insel zapozna Państwa z tym miejscem.

Pałac letni Portz Insel

W pierwszej połowie XVII wieku kardynał Dietrichstein kazał wybudować na wyspie w stawie Portz pałac letni z dekoracją kwiatową i ogrodem leśnym. Później pałac letni został przekształcony w pałac myśliwski.

Most ceglany, Portz Insel

Do pałacu letniego na wyspie można było dostać się tylko przez ten stumetrowy ceglany most. Nowo zrekonstruowany XVII-wieczny barokowy most z piętnastoma łukami mostowymi jest unikalną budowlą nie tylko w Republice Czeskiej. Został również uznany za Zabytek Roku 2020.



Turolď

Należy on do najstarszych rezerwatów przyrody na terenie obecnego obszaru chronionego krajobrazu i rezerwatu biosfery Pálava. Można tu też wyruszyć na Ścieżkę dydaktyczną Turolď.

Jaskinia Na Turolďzie

Znajduje się na terenie rezerwatu przyrody Wzgórza Turolď i wraz z Jaskinią Lišči/Lisią tworzy największy system jaskiń w wapieniach mezozoicznych w Republice Czeskiej o długości 2950 metrów. Wyjątkowa dekoracja jaskiń przypomina pianę morską.

📍 Rezerwat przyrody Turolď, Správa Jeskyně Na Turolďu, U Lomu 54

📞 519 321 718 @ turolď@caves.cz 🌐 naturoldu.caves.cz

📅 kwiecień Pn.–Niedz.: 9–16; maj Wt.–Niedz.: 9–16.30; czerwiec, lipiec, sierpień Pn.–Niedz.: 9.00–17.00; wrzesień, październik, listopad (do 15.11.) Wt.–Pt.: 10–16, Sob.–Niedz.: 9–16.30; Lipiec, sierpień: w każdy poniedziałek nocne wycieczki 19–21.

📄 normalny 170 CZK, ulgowy (studenci do 26 lat i seniorzy 65+) 140 CZK, dzieci 3–15 lat 100 CZK, dzieci do 3 lat wstęp wolny za wyjątkiem wycieczek grupowych

Geopark Turolď

Zbudowano go na sztucznych nasypie, w którym osadzono 17 rodzajów skał pochodzących z różnych części Republiki Czeskiej.

Park Leśny im. Prochaski

W 1911 r. Okrašlovací spolek/Stowarzyszenie Upiększania wybudowało na Janičův vrch/Wzgórze Janiča w północno-wschodniej części miasta ścieżkę spacerową z aleją, której zasadzenie sponzorował dr Karel Prochaska. Później utworzono tu park.

Cmentarz pruski

Niedaleko Starej Celnicy znajduje się cmentarz pruski. Pochowano tu ponad 200 żołnierzy Prus Królewskich, którzy zdobyli Mikulov w 1866 r. po zwycięskiej kampanii przeciwko Austrii i zmarli na cholera w okresie lipca–września 1866 r.

Bunkier przeciwpięchotny MJ-S 29 „Svah”

Umocnienie obronne, położone w kierunku wsi Březí, pochodzi z 1938 roku. Na wystawie można zobaczyć sprzęt i uzbrojenie, broń strzelecką, amunicję karabinową i artyleryjską.

📞 773 567 403
@ kvh-pevnostmikulov@seznam.cz 🌐 www.kvh.g6.cz

📅 11. 5.; 8. 6.; 13. 7.; 10. 8.; 14. 9. 2024: 10–17

📄 100 CZK, ulgowy 50 CZK




Pálava

Grzbiet Wzgórz Pavlovskich (Pálava) rozciąga się w kierunku północno-południowym na długości 12 kilometrów od Dolnych Věstonic do Mikulova. Obszar chronionego krajobrazu (1976 r.) od 1986 r. znajduje się na liście rezerwatów biosfery UNESCO, a od 2003 r. jest częścią Rezerwatu Biosfery Dolne Morawy. Dobrą propozycją na jednodniową wycieczkę jest zwiedzenie ruin grodów Siroťů i Děvičky lub wejście na najwyższy szczyt Děvina (550 m n.p.m.). Dwie ścieżki dydaktyczne Děvín i Turolď pozwalają poznać przyrodę Pálavy.

Droga św. Jakuba

Więcej o trasie w Mikulovie na: <https://www.jakubskacesta.cz/svatopakubska-cesta-na-jizni-morave/z-brna-na-jih>.



Obszary chronione i rezerwaty



Trasy rowerowe w Mikulovie i okolicach



Szlaki edukacyjne



Winiarskie szlaki edukacyjne

 **ROWERZYSTO, ZEJDŹ Z ROWERU**
Rynek

 **RUCH JEDNOKIERUNKOWY**
ul. Brněnská, Husova, Česká, Koňěvova, Piaristů, Alf. Muchy, Rynek

Opublikowane: Město Mikulov © 2024
Fotografie: archív Města Mikulov

MIKULOV

www.mikulov.cz | www.palava.cz

📍 Mikulov

📅 listopad, Grudzień
📄 poniedziałek–piątek 9.00–16.00, sobota 9.00–14.00

📅 Lipiec, Sierpień
📄 poniedziałek–niedziela 9.00–18.00

📅 Maj, Czerwiec, Wrzesień
📄 poniedziałek–niedziela 9.00–17.00

📅 Kwiecień, Październik
📄 poniedziałek–niedziela 9.00–16.00

📅 Lutyl, Marzec
📄 poniedziałek–piątek 9.00–16.00, sobota 9.00–14.00

📅 Styczeń
📄 poniedziałek–piątek 9.00–16.00

Otwarte

📄 aktualne informacje o usługach, ciekawostkach i imprezach kulturalnych • rezerwacja zakwaterowania • usługi przewodnickie • rezerwacja biletów wstępu • pamiatki i produkty regionalne • internet • WC

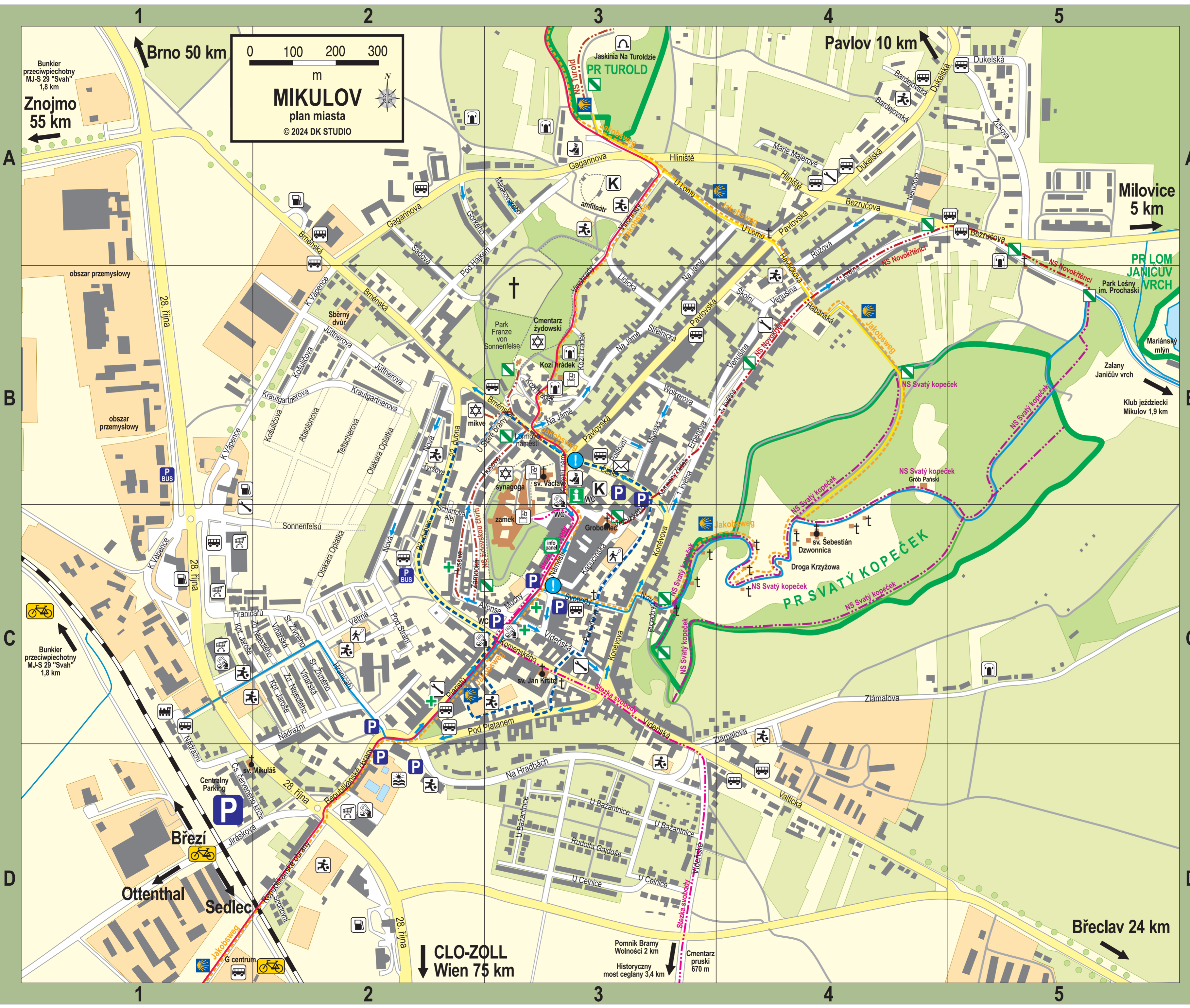
🌐 www.ticmikulov.cz
📍 tic@mikulov.cz
📞 +420 724 987 900
📍 Náměstí 1, 692 01 Mikulov
Centrum Informacji Turystycznej w Mikulovie

PRZEWODNIK PO MIEŚCIE
cele turystyczne | plan miasta

www.mikulov.cz

 **MIKULOV**
zapachy południa





0 100 200 300
m
MIKULOV
plan miasta
© 2024 DK STUDIO

Baza usług

Zakwaterowanie, wyżywienie, wino, usługi rowerowe i nie tylko.

Inne usługi

Apteki, kantory, taksówki, toalety publiczne, serwis samochodowy, banki, bankomaty, publiczny internet i nie tylko.

Galerie

SKOROWIDZ ULIC

1. května	A4, B3, 4	Park Franze von Sonnenfelse	B3
22. dubna	B2, C2	Pavlovská	A4, B3, 4
28. října	A1, B1, C1, B2	Piaristů	C3
Absolonova	C2, 3	Pod Hájkem	A2, 3, B2
Alfonse Muchy	A4	Pod Platanem	C2, 3
Bardějovská	A4, 5	Pod Strání	C2
Bezručova	A1, B2, 3	Poštovní	B3
Břmėnská	B3	Purkyňova	C3
Česká	D1, 2	Republikánské obrany	C2, D2
Cs. červeného kříže	A4, 5	Rudolfa Gajdoše	D3
Dukelská	B3	Růžová	A4
Erbenova	A2, 3	Sadová	A2, 3, B2
Gagarinova	B4	Schárfova alej	C2
Gorkého	A4, B4	Sonnenfelsů	B2
Habánská	A3, 4	Sportovní	D2
Havlíčkova	C1, 2	Stanislava Živného	C2
Hliniště	B2, 3, C2	Střelnická	B3
Husova	D1, 2	Svobody	C3
Jiráskova	B2	Školní	B4
Jüttnerova	B3	Teltscherova	B2
Kamenný řádek	C3	Tyršova	B2
Kapucínská	C3	U Bažantnice	D3
Komenského	B3	U Celnice	D3
Koněvova	B3	U Lomu	A3, 4
Kostelní náměstí	C1, 2	U Staré brány	B2, 3
Košulicova	B2	Valtická	D3, 4, 5
Kozi hrádek	B1	Venušina	B3, 4
Kpt. Jaroše	B3	Větrná	C2
Krautgartnerova	B3	Videňská	C3
K Vápence	B3	Vinařská	C2
Lidická	A3	Vinohrady	A3, B3
Lormovo náměstí	B5	Vrchlického	C3
Majakovského	A4	Wolkerova	B3
Mariánský mlýn	B3	Zámecká	C2
Marie Majerové	A4	Zámek	B3, C3
Mlýnská	B3	Zdeňka Nejedlého	C2
Na Hradbách	D2, 3	Zlámalova	C3, 4
Na Jáme	A3, 4, B3	Zizkova	A5
Nádražní	C1, 2, D1		
Náměstí	A4		
Nerudova	C3		
Nová	B2, C2		
Novokopečná	C3		
Otakara Oplatka	B2		

LEGENDA

	Stacja paliw
	Wieża widokowa
	Bankomat
	Policja
	Kino
	Korty tenisowe
	Droga dla pieszych
	Jakobsweg
	Szlak edukacyjnych
	Jaskinia
	Płwnice winiarskie
	Miejski rezerwat zabytków
	Ulica jednokierunkowa
	Szlak rowerowy
	Ostrzeżenie dla rowerzystów
	Rezerwat przyrody