









BAVORY

ÚPO ZMĚNA č.3



VEŘEJNĚ PROSPĚŠNÉ STAVBY (k rozvoji nebo ochraně území obce, kraje a státu)
PRO KTERÉ JE MOŽNÉ VYVLASTNIT PRÁVA K POZEMKŮM A STAVBÁM, VYPLÝVÁJÍCÍ
ZE ZMĚNY č. 3 ÚPO BAVORY

-  T veřejná technická infrastruktura
-  vodovodní zásobovací řady
-  kanalizace splašková gravitační
-  označení VPS
-  D veřejná dopravní a technická infrastruktura

- INFORMATIVNÍ ÚDAJE
-  hranice katastrálního území obce Bavorsky Újezd
 -  hranice území řešeného změnou č. 3 ÚPO Bavorsky Újezd

VYMEZENÍ VEŘEJNĚ PROSPĚŠNÝCH STAVEB A ASANAČNÍ ÚPRAVY

1 : 2 000

Pořizovatel: Městský úřad Mikulov, odbor územního plánování a stavebního řádu
Projektant: AR projekt, s.r.o., Hviezdoslavova 29, 627 00 Brno
Datum zpracování: 08/2017
Vedoucí projektant: Ing. arch. Milan Hučík
Vypracovali: Ing. arch. Milan Hučík
Ing. Michala Kolibová



7

ZÁZNAM O ÚČINNOSTI ZMĚNY ÚPO

Správní orgán, který územní plán vydal: Zastupitelstvo obce Bavorsky Újezd

Datum nabytí účinnosti: 20.10.2017

Pořizovatel: Městský úřad Mikulov, odbor územního plánování a stavebního řádu

Razítko

Jméno a příjmení oprávněné osoby pořizovatele: Irena Procházková

Funkce: odborný zaměstnanec ÚÚP

Podpis:

