











3.2 3.10 3.14
 3.6 3.11 3.15
 3.7 3.12 3.16
 3.8 3.13
 3.9

ZASTAVĚNÉ ÚZEMÍ, ZASTAVITELNÉ PLOCHY, PLOCHY PŘESTAVBY, PLOCHY ZMĚN V KRAJINĚ A ÚZEMNÍ REZERVY


-  hranice zastavěného území nově vymezené k 15.5.2023
-  hranice zastavěného území rušené k 15.5.2023
-  zastavitelné plochy
-  plochy přestavby
-  označení zastavitelných ploch a ploch přestavby
-  označení rušených zastavitelných ploch, ploch přestavby
-  označení rušených územních rezerv

VYMEZENÍ PLOCH A KORIDORŮ, VE KTERÝCH JE ROZHODOVÁNÍ O ZMĚNÁCH V ÚZEMÍ PODMÍNĚNO ZPRACOVÁNÍM ÚZEMNÍ STUDIE NEBO VYDÁNÍM REGULAČNÍHO PLÁNU

-  rozhodování v ploše je podmíněno vydáním regulačního plánu
-  zrušení podmínky regulačního plánu
-  rozhodování o změnách v území podmíněno zpracováním územní studie

INFORMATIVNÍ ÚDAJE

-  lokality změn včetně číselného označení dle požadavků zadání

ZMĚNA Č.3 ÚZEMNÍHO PLÁNU	POŘIZOVATEL: Městský úřad Mladov Oddělení územního a životního prostředí	STUPEŇ ŮPD ŮPN	
	ZHOTOVITEL: ING. ARCH. BARBORA JENČKOVÁ PROJEKTOVÁ KANCELÁŘ APOS, s.r.o. IČO 252 07 876 170 00 Praha 1	ING. ARCH. BARBORA JENČKOVÁ PROJEKTOVÁ KANCELÁŘ APOS, s.r.o. IČO 252 07 876 170 00 Praha 1	
DOLNÍ VĚSTONICE	OBEDNATEL: OBEC DOLNÍ VĚSTONICE	MĚŘÍTKO 1:5000	DATUM SRPEN 2023
I.a ZMĚNA Č.3 - VÝKRES ZÁKLADNÍHO ČLENĚNÍ ÚZEMÍ			